

AYVACIK

CULTURE AND TOURISM DISTRICT



Geleceğimiz için çalışıyoruz



www.ayvacik.bel.tr

Ayvacik
Wellcome to
the hidden paradise.

Ayvacak

Saklı Cennete Hoşgeldiniz
Welcome to the hidden paradise



6



10



51



12



29



24



17



21



30



16



33



35



27



39



28



15



34



50



20



46



18



48



Saklı Cennet

**SAKLI
CENNET
AYVACIK**

**HIDDEN PARADISE
AYVACIK**

Ayvacak
Kültür ve Turizm Bölgesi



Geleceğimiz için çalışıyoruz

Samsun'un Boğazı "SAKLI CENNET" Dünyaya Açılıyor

M.Ö. 8000 (Taş Çağı) yıllardan itibaren izleri görülebilen Karadeniz iskan tarihinin ilk yaşam tercih alanı olan Samsun'da ciddi bir kültürel birikimin olması kaçınılmazdır. Bu zengin birikimin önde gelen temsilcilerinden birisi de **Ayvacak** ilçemizdir.

Ayvacak Karadeniz'in doğal güzelliklerinin bir arada toplandığı gelip görülecek ve muazzam güzelliğine hayran kalınacak Canik dağlarının kuzey eteklerinde yeşil ırmak baraj gölü kenarında kurulan Samsun'un küçük ve şirin bir ilçesidir.

Samsun'un en güzel turistik yerlerinden birisi olan ama bir o kadar da en gizli yeri olan Ayvacak, yorgunluk ve stresinizi atmak için baktığınızda aktıkça insana huzur veren yeşil ırmağı, sesiyle doğal konserler sunan şelaleleri, hiçbir baraj gölünde bulunmayan adası ile dinlenebileceğiniz yeşilin her tonunu barındıran cennetten bir köşe sunan âşık olabileceğiniz saklı bir cennettir.

Bosphorus of Samsun "Hidden Paradise" is opening up to the world

- As the first choice of home of the Black Sea settling history which goes back to B.C 8000 (Stone Age), it's inevitable that Samsun has a great cultural heritage. One of the most prominent representatives of this rich heritage is "Ayvacak" town.

Located in northern outskirts of Canik Mountains, on the coast of Yeşilirmak Dam Lake, Ayvacak is a small and lovely town of Samsun, which also houses many beauties of Black Sea Region.

Ayvacak -one of the most beautiful tourist attractions of Samsun, as well as the most hidden area of it- is, so to say, a hidden paradise which offers you all shades of green, like a corner of heaven. Its peaceful river Yeşilirmak offers you natural concerts, and an island you can find nowhere but in the dam lake of Yeşilirmak.

Türkiye'nin Saklı Kalmış
Güzelliğini Keşfetmeye
Hazır mısınız?

Are you ready to discover
hidden beauty of Turkey?



1964 Ayvacık

İLÇENİN TARİHİ

Eski tapularda Çarşamba ismi geçmeyip Ayvacık Geziyeri olarak bahsedilmektedir. Ayvacık, Osmanlı İmparatorluğu döneminde Türkler, Rumlar ve Ermenilerin yaşadığı bir medeniyetler kesişim noktasıdır. Ayvacık 1954'te tam teşekküllü nahiye olmuş. Fakat 1960'da daha önce kurulmuş devlet teşkilatları kaldırılmıştır.

20 Mayıs 1990 tarihinde Ayvacık köyü, Keskinöğlü köyü ile birleştirilerek Ayvacık ilçesi olmuştur. 19 Ağustos 1990 tarihinde yapılan mahalli seçimlerle de Ayvacık Belediyesi kurulmuştur.

History of Ayvacık

In the old land registers, the name of Ayvacık is mentioned, instead of Çarşamba. During the Ottoman Empire, Ayvacık was an intersection of civilizations where Turkish, Greek and Armenians lived. In 1954, it became a town of full status, but in 1960 previously settled state agencies were removed.

On May 20th 1990, Ayvacık village together with Keskinöğlü village became a district. On August 19th 1990 with the local election, Ayvacık Municipality was founded.



İLÇENİN COĞRAFİ KONUMU

İlçemiz Karadeniz Bölgesinin orta kesimlerinde yer alan Samsun İlimizin Güneydoğusunda, Canik dağlarının kuzey eteklerinde, Yeşilirmak vadisinde Suat Uğurlu Baraj gölü kenarında yer almaktadır. Bu uzun vadi içerisinde Hasan Uğurlu ve Suat Uğurlu Baraj gölleri yer almakta olup yazları sıcak ve kurak, kışları ise ılıman ve yağışlı geçmektedir. İlçemiz tipik bir Karadeniz iklimine sahiptir. Güneyden Kuzeye doğru uzanan Yeşilirmak vadisinde yer alan ilçemizin doğusu ve batısı yüksek dağlarla çevrilidir.

İlçenin yüksek kesimlerinde kayın ve çam ormanları, orta yükseklikteki kısımlarda ise baltalık kayın ormanı ve fındık tarlalarından oluşan yeşil ve zengin bir bitki örtüsü hâkimdir. İlçemiz kaynak suları bakımından zengin olup 1.derecede deprem kuşağında yer almaktadır.

İlçemizde 2 merkez mahallemizin dışında 6 mahallemizde dağınık yerleşme hâkim olup bu mahallelerimizde yol ve diğer alt üst sanat yapı hizmetleri verilmesinde güçlükler yaşanmaktadır.

İlçemiz 41 derece 40 dakika - 40 derece 52 dakika kuzey enlemi ve 36 derece 21 dakika - 36 derece 43 dakika doğu boylamları arasındadır.

Geography

Ayvacık is in the South of Samsun, located in the central part of Black Sea Region, in the northern outskirts of Canik Mountains, in Yeşilirmak valley, on the coast of Yeşilirmak Dam Lake. On this long valley, Hasan Uğurlu and Suat Uğurlu Dam Lakes are located. In summer, it's hot and dry; in winter it has warm and rainy climate, which is typical to Black Sea Region. In Yeşilirmak valley, extending from South to North, East and West sides of Ayvacık are covered with mountains.

In the higher parts of the town there are beech and pine forests; in the mid-section there are coppice beech forests and hazelnut fields with a wide green area. Our town is rich in water sources and it is located in the first earthquake zone area.

In our town, 2 central districts and 6 smaller districts are located in a scattered settlement; thus in these districts roads and other services are hardly given. Our town is located in between latitude 41 degree 40 minutes- 40 degree 52 minutes; and longitude 36 degree 21 minutes-36 degree 43 minutes.

İlçemizin Yüz ölçüm : 52.200.Hektar

Rakımı : 70.Mt

Sınırları : Doğusu → Ordu, Salıpazarı
Batısı → Asarcık ilçesi
Güneyi → Tokat Erbaa İlçesi
Güneybatısı → Amasya Taşova İlçesi
Kuzeyi → Çarşamba ilçesi

Acreage : 52.200 hectare

Altitude : 70 Mt.

Borders : East → Ordu, Salıpazarı
West → Asarcık town,
South → Tokat, Erbaa
Southeast → Amasya Taşova
North → Çarşamba



İlçenin Nüfusu

Population

Türkiye İstatistik Kurumu 2018 yılı nüfus sayımlarına göre ilçemizin toplam nüfusu **21.847**'dir. İlçemiz 2014 yılı nüfus bilgilerine göre azalma görüldüğü sebebinin ise göç ve ölüm olduğu düşünülmektedir.

According to the census records of Turkey Statistics Institution in 2018, Ayvacak has a population of 21.847, which is less than 2014 census. The reason is thought to be death and migration.



Geleceğimiz için çalışıyoruz
We are working for our future



İLÇENİN SOSYO-EKONOMİK YAPISI

İlçemiz orta Karadeniz bölgesinin orta kesiminde yer alır ve samsun iline bağlıdır. 1 belediye 43 mahalleden oluşmaktadır. 21.847 nüfusu olan İlçemizde halkın %80-90 tarımla %8-9'u ticaretle %1'i balıkçılıkla uğraşmaktadır. Tarımsal faaliyetler; mısır, buğday, arpa ve fındık üretimi üzerine yoğunlaşmıştır. İlçe topraklarının büyük bir bölümü ormanlık arazidir. Tarıma elverişli topraklar genellikle bozuk, kuru ormanlık alanların açılmasıyla elde edilmiştir. Halk geçimini geleneksel tarımsal faaliyetlerle sağlamaktadır. Moderne tarım uygulamaları ilçemizde henüz mevcut değildir. Hayvancılık alanında ise potansiyel yeterince değerlendirilmemiş, ne mera ne de ahır hayvancılığı gelişme gösterebilmiştir.

Socio-Economic Structure

Ayvacık is a district of Samsun, located in the middle-section of the Black Sea Region. It consists of 1 municipal and 43 district areas. With its 20.619 population, 80-90% of people earn their life by agriculture, 8-9% by commercial, and 1% by fishery. Agricultural products are mainly corn, wheat, barley and hazelnut. A wide area of the town is wooded area. People mainly make their life by traditional agricultural activities. Modern agricultural activities don't exist in our town, yet. Even though it has the potential for farming, people don't do it.





İLÇENİN ULAŞIM DURUMU

Transportation

İlçemiz Samsun ilimize 64 km uzaklıktadır. En yakın ilçe olan Çarşamba ilçesine 28 km havaalanına uzaklığı ise 40 km'dir. İlçemizden Çarşamba ilçesine ve Samsun il merkezine günün her saati ulaşım olmaktadır. Ulaşım; konforlu, şık, modern 16+1 klimalı olan toplamda 39 tane mini otobüsler aracılığı ile yapılmaktadır. İlçemizde günün 24 saati hizmet veren 3 tane taksi durağı mevcuttur.

It's 64 km far away from Samsun. The nearest town is Çarşamba is 28 km far away. Every hour of day there exist bus transportation to Samsun and Çarşamba. The buses are comfortable, and modern. There are 3 cab station at the disposal of its people.



Geleceğimiz için çalışıyoruz
We are working for our future

Ayvacık

Aile Sağlığı Merkezi
(Sağlık Ocağı)
Cottage Hospital
6 tane aile hekimi
6 family doctors
6 tane hemşire
6 nurses
toplamda 12 personel
At total 12 staffs

Eczaneler
Pharmacies
Yeni Ayvacık Eczanesi
Yeni Ayvacık pharmacy
Umut Eczanesi
Umut pharmacy
Türker Eczanesi
Türker pharmacy



İLÇENİN SAĞLIK DURUMU

TOWN'S HEALTH SITUATION

İlçemizde Hastaneler Birliğine bağlı olarak hizmet veren;
Depending on our district hospital union

Ayvacık Devlet Hastanesi
Ayvacık State Hospitals

1 tane Başhekim
1 surgeon general
11 tane Pratisyen Hekim
11 general practitioners
3 tane Uzman Doktor
3 specialists
2 tane Diş Hekimi
2 dentist

25 tane Hemşire
25 nurses
toplamda 130 personel
At total 130 staffs

Toplum Sağlığı Merkezi
Community Health Centers
13 personel
13 staffs

İlçe vatandaşlarımıza
sağlık hizmeti
vermektedir.

**They are all serving
health service to citizens**

İLÇENİN EĞİTİM DURUMU

EDUCATION



İlçe merkezimizdeki okullarımız
Schools in city center

- 1 tane Mesleki ve Teknik Anadolu lise
1 Vocational and Technical Anatolian High School
- 1 tane Anadolu Lisesi
1 anatolian high school
- 1 tane İmam Hatip Lisesi
1 religious high school
- 1 Tane İmam Hatip Ortaokulu
1 religious secondary school
- 3 tane ilköğretim okulu
3 primary and secondary school
- 1 tane yatılı bölge okulu
1 boarding school
- 1 tane Anaokulu
1 kindergarten
- 1 tane halk eğitim merkezi
1 public education center

bulunmakta olup ilçemiz zamanla bir eğitim öğretim merkezi olma yolunda ilerlemektedir. İlçemizde bunun yanı sıra taşınmalı eğitim de yapılmakta olup 2 tane öğrenci yurdu bulunmaktadır. Halk Eğitim merkezi ile ilçemizde gençlere iş becerileri kazandırılmaktadır.

Our town is making progress on being an education center. We have bussed education and we also have 2 dormitories. With the help of public education center our teenagers are gaining some working skills.




İLÇENİN DİĞER KURUMLARI
The other institutions of the town

- İlçe Kaymakamlığı (Hükümet Konağı) The District Governorship
- İlçe Belediyesi
The Municipality
- İlçe Jandarma Komutanlığı
The Gendarmerie District Command
- İlçe Emniyet Amirliği
The Police District Headquarters
- İlçe Müftülüğü
The District Religious Affairs
- Postane
The Post Office
- Ziraat Bankası
Ziraat Bank

ve ilçe merkezinde 4 tane Camii bulunmaktadır.
and there are four mosques in the centre of the town.

Barajlar The Dams



HASAN UĞURLU BARAJI

Hasan Uğurlu Barajı Ayvacık ilçesinde Yeşilirmak üzerinde elektrik enerjisi üretimi amacı ile 1971-1981 yılları arasında inşa edilmiş bir barajdır.

Kaya gövde dolgu tipi olan barajın gövde hacmi 9223000 m³, akarsu yatağından yüksekliği 135.50 m, normal su kotunda göl hacmi 1073.75 hm³, normal su kotunda göl alanı 22.66 km²'dir. 500 MW güç kapasitesine sahip HES (hidroelektrik santrali) yılda 1217 GWh elektrik enerjisi üretimi sağlamaktadır.

Hasan Uğurlu Barajı Yeşilirmak üzerinde, 135 m. talveg yüksekliği olan baraj, 1.080.000.000 m³ su tutma hacmine sahiptir. Ortalama su derinliği 54 m'dir. Baraj enerji üretimi amacıyla yapılmış, Türkiye'nin ilk yeraltı santralinin kurulduğu yerdir. Arkasındaki gölün alanı 20 km²' dir. Barajın Ayvacık'a uzaklığı 8 km. Çarşamba'ya uzaklığı ise 36 km'dir.

Japonya Hükümetinden sağlanan kredilerle inşa edilmiştir. Baraja, inşaatın başlangıcında, 1971 yılında bir trafik kazasında hayatını kaybeden DSİ Samsun 7. Bölge Müdürü Hasan Uğurlu'nun adı verilmiştir.

Hasan Uğurlu Barajının yapımı sırasında Japonlar tarafından inşa edilmiş kale görünümüne şato bulunmaktadır. Yaklaşık 45 yıllık olan şato barajın yapımı sırasında trafik kazasında hayatını kaybeden DSİ Samsun 7. Bölge Müdürü Hasan Uğurlu ve Suat Uğurlu'nun anısına müzeye dönüştürülecektir.

Hasan Uğurlu Dam

Hasan Uğurlu Dam is a dam which was built between the years 1971 and 1981 for the purpose of producing electric energy on the Yeşilirmak River in Ayvacık town.

The rock-fill embankment dam has got a body volume of 9.223.000m³, the height from the river of 135.50m, a lake volume of 1073.75hm³ in normal water level and a lake area of 22.66km² in normal water level. The HES (Hydroelectric Central) which has got the power capacity of 500MW provides with electricity production of 1217 GWh per year.

Having a thalweg elevation of 135m, Hasan Uğurlu Dam on the Yeşilirmak River has got a water storage capacity of 1.080.000.000m³. Its average water depth is 54m. The dam is a place built for electricity production in which Turkey's first Underground Central was founded. The lake behind it has got an area of 20km². It's 8 km far from Ayvacık and 36 km far from Çarşamba.

It was built with the credit provided by the Government of Japan. The dam was named after Hasan Uğurlu, 7th Regional Directorate of State Hydraulic Works who died following an accident during the beginning of the construction in 1971.

There is a chateau looking like a castle which was built by the Japanese during the construction of Hasan Uğurlu Dam. The chateau of approximately 45 years will be converted into a museum in memory of Hasan Uğurlu, 7th Regional Directorate of State Hydraulic Works, and Suat Uğurlu who lost their lives following a traffic accident during the construction of the dam.



SUAT UĞURLU BARAJI

Suat Uğurlu Barajı Ayvacak ilçesinde Yeşilirmak üzerinde, sulama ve elektrik enerjisi üretimi amacı ile 1975-1981 yılları arasında inşa edilmiş bir barajdır.

Kaya gövde dolgu tipi olan barajın gövde hacmi 2151000 m³, akarsu yatağından yüksekliği 38.00 m, normal su kotunda göl hacmi 182.00 hm³, normal su kotunda göl alanı 9.70 km²'dir. Baraj 83312 hektarlık bir sulama alanına hizmet vermekte, 46 MW güç kapasitesindeki HES (hidroelektrik santrali) yılda 273 GWh elektrik enerjisi üretimi sağlamaktadır. Suat Uğurlu Barajı: Yeşilirmak üzerinde, Hasan Uğurlu Barajının altında, Şenpınar mahallesi civarında yer alan barajın talvegden yüksekliği 38 metredir. 175.000.000 m³ su tutma hacmine sahip olan barajda ortalama su derinliği 18 m olup, enerji üretimi yapılmaktadır. Ayrıca yapımında Çarşamba ovasının düzenli olarak sulanması da amaçlanmıştır. Baraj Çarşamba ovasındaki tarım alanlarının yaklaşık %85'ini sulayabilecek kapasitededir. Barajın Çarşamba'ya uzaklığı 15 km kadardır.

Baraja, 1971 yılında, 18 kilometre yukarıdaki Hasan Uğurlu Barajı'nın inşaatının başlangıcında, eşi DSİ Samsun 7. Bölge Müdürü Hasan Uğurlu ile birlikte bir trafik kazasında hayatını kaybeden Suat Uğurlu'nun adı verilmiştir.


Suat Uğurlu Dam

Suat Uğurlu Dam is a dam on the Yeşilirmak River in Ayvacak town which was built for the purpose watering and electricity production between the years 1975 and 1981.

The rock-fill embankment dam has got a body volume of 2.151.000m³, the height from the river of 38.00m, a lake volume of 182.00 in normal water level and a lake area of 9.70km² in normal water level. The dam serves for an irrigation area of 83312 hectares and HES(Hydroelectric Central) having the power capacity of 46 MW provides electric energy production of 273 GWh per year. Suat Uğurlu Dam: on the river of Yeşilirmak, downstream of Hasan Uğurlu Dam, the dam in the neighborhood of Şenpınar Street has got the height of 38 meters from the thalweg. The dam with the water storage capacity of 175.000.000m³ has got an average depth of 18m and there is electricity production. Also, it has been purposed to water Çarşamba Plain regularly with its construction. The dam has got the capacity of watering %85 of the agricultural areas on Çarşamba Plain. The dam is 15 km far from Çarşamba.

The dam was named after Suat Uğurlu who died following a traffic accident with her husband Hasan Uğurlu, 7th Regional Directorate of State Hydraulic Works, during the beginning of the construction of Hasan Uğurlu Dam which is 18 km downstream of it in 1971.

Kızlar Kalesi Kızlar Castle



BİR ŞEHRİN
GELECEĞİ
SAHİP OLDUĞU
KÜLTÜRLERİN
KORUNMASINA
BAĞLIDIR

THE FUTURE
OF A CITY
DEPENDS ON THE
PROTECTION
OF THE CULTURES
IT HAS

İLÇENİN TARİHİ VE KÜLTÜREL DEĞERLERİ

M.Ö. 8000 yılından veya Taş Dönemi yıllarından itibaren izleri görülmeye başlanan ve Karadeniz iskan tarihinin ilk yaşam tercih alanı olan Samsun ciddi kültür birikim merkezlerinden biridir. Bu zengin birikimin önde gelen kültür merkezlerinden bir tanesi de Ayvacık ilçesidir.

Osmanlı İmparatorluğu zamanında Türkler, Rumlar ve Ermenilerin kardeşçe yaşadığı Ayvacık bu nedenle köklü bir kültür yapısına sahiptir.


Tarihimizi unutmayan bir ilçe olarak geçmişle günümüzün buluşması adına koruma altına alınarak günümüze kadar gelen birçok ahşap camilerimiz bulunmaktadır. Anadolu insanının geçmişten geleceğe emeğidir ahşap eserler. Kimisinin çocuğuna beşik, kimisinin ölüsüne tabut ve ibadetine mabet olmuştur. İşte böylesi bir maceranın öyküsüdür dünden bugüne Ahşap Camiler. İlçemizde sadece 13 tane günümüze kadar gelen ahşap camii kalmıştır.

The History and Cultural Values of the Town

Being the first preference as a living area in the Black Sea Region's Settlement History, Samsun whose traces were started to be seen after the year 8000 B.C. or Stone Age years is one of the centers having very rich culture. Ayvacık town is one of the leading culture centers of this culture accumulation.

So, Ayvacık where the Turk, Greek and Armenian lived peacefully during the Ottoman Empire has got a deep-rooted cultural structure.

As a town which doesn't forget its history, there are many wooden mosques managing to exist at present because they are under the protection on behalf of combining the past and present. The wooden works are the result of the effort of Anatolian people from the past to the present. They have been a cradle for someone's children, a tomb for some of them and a temple for the others. The wooden mosques from the past to the present are the stories of such an adventure. There are only 13 wooden mosques from the past to the present in our town.

**Bu ahşap camiler;
These wooden mosques:****Yeniköy Mah. Camii**
Yeniköy District Mosque**Çamalan Mah. Ulubelen Camii**
Çamalan District Ulubelen Mosque**Ardıç Mah. Camii**
Ardıç District Mosque**Ortaköy Camii**
Ortaköy Wooden Mosque**Kabaklık Camii**
Kabaklık Mosque**Kabaklık Lazlar Mah. (Tacalan)**
Kabaklık Lazlar District

- Ardıç Mah. Camii
- Ardıç District Mosque
- Kazanlı Mah. Camii
- Kazanlı District Mosque
- Tiryakioğlu mah. Camii
- Tiryakioğlu District Mosque
- Yeniköy Mah. Camii
- Yeniköy District Mosque
- Karşı Döngel Mah. Camii
- Karşı Döngel District Mosque
- Çamalan Mah. Ulubelen Camii
- Çamalan District Ulubelen Mosque
- Terice Mah. Camii
- Terice District Mosque
- Kabaklık Lazlar Mah. (Tacalan)
- Kabaklık Lazlar District
- Gülpınar Mah. Balavur Camii
- Gülpınar District Balavur Mosque
- Kabaklık-Keskinioğlu Mah. Kaltuman Camii
- Kabaklık-Keskinioğlu District Kaltuman Mosque
- Gürçam Mah. Camii
- Gürçam District Mosque
- Kabaklık Abaşlar Mah. Mutular Camii
- Kabaklık Abaşlar District Mutular Mosque
- Çamalan Mah. Karaağaç Camii
- Çamalan District Karaağaç Mosque

Tüm çaba, bu değerli kültür eserlerinin zamana, doğa şartlarına ve teknolojiye yenik düşmeden ölümsüzleşmelerini sağlamak. Koruma altına aldığımız tarihi ahşap camilerimiz sayesinde ilçemizin tarihine ışık tutuyor, gelen misafirlerimize tarihimizi yansıtıyor. İlçemizde Ahşap camilerimiz içinde en önemli camii Çamalan mahallemizdeki 200 Yıllık Ulu belen Oyma Camii' dir.

İlçemizde tarih boyunca güçlü kadın modelleri adından sıkça söz ettirmiştir. Çamlıkale mahallemizde bulunan Kızlar Kalesi bunun en önemli göstergesidir. Kızlar kalesi amazonların izinde kültür- turizm destinasyonunu tamamlayıcı bir niteliktedir. Kervan ve yayla yolları güzergahında olması, Yeşilirmak'a hakim bir noktada olması gibi özellikler kızlar kalesini bir destinasyon alanı adayı yapmaktadır. Demir çağı (M.Ö 1200-500) dan itibaren iskan gören amazonlar ile özleştirilen kızlar kalesi barındığı arkeolojik veriler ile bölge tarihine ışık tutmaktadır. Koruma altına aldığımız kızlar kalesi Efsaneye göre 2000 yıl önce çamlıkale mahallesinde yaşayan 2 kız kardeşin yaşadığı bir kale olarak bilinmektedir. Adını buradan alan ve her yıl yerli ve yabancı turistlerin akınına uğrayan kızlar kalesi ilçemiz turizmde önemli bir pay sahibidir.

All our efforts are for providing the immortality of these cultural works without being damaged by time, natural forces and technology. We enlighten our town's history with the help of our historic wooden mosques under the protection and reflect on our history to our guests. The most important one of the wooden mosques in our town is Grand Mosque of 200 years in our Çamalan District.

During the history, strong women models have been mentioned frequently. Kızlar Castle located in Çamlıkale District is the most important proof of it. Kızlar Castle has the completing quality of culture-tourism destination in the trace of the Amazons. Some qualifications of it such as being on the route of caravan and plateau paths, having the scenery of Yeşilirmak make Kızlar Castle a candidate for being a destination area. Kızlar Castle identified with Amazons having settled in since Iron Age (1200 -500B.C.) enlightens the region's history with the archeological data it has. According to a legendary, Kızlar Castle that we have kept under protection is known as a place where two sisters living in Çamlıkale District stayed. Kızlar Castle taking its name from here and hosting local and foreign tourists every year has great contribution to the tourism of our town.



Zengin Bir
Mutfağa Sahip
İlçemizin Yöresel
Yemeklerini
Tatmaya
Ne Dersiniz?

What About
Tasting Local
Dishes Of Our
Town Which Has
A Rich Cuisine

İLÇENİN YÖRESEL MUTFAK KÜLTÜRÜ

İlçemiz ve yöresinde geleneksel yemek olarak Keşkek, Yufka Havuçu, Elma Pekmezi ve Toraman Ekmeği meşhurdur. Torbada süzme yoğurt da ilçemizin olmazsa olmazları arasındadır. Kaldırık turşusu, kavurması ve dolması, doğal mantarlarla yapılan soteler, konserveler, doğadan toplanan kırçanlarla yapılan kırçan kavurması ve turşusu mutfağımızın önemli lezzetleri arasındadır. Mısır ekmeği, pancar dolması, pancar çorbası, fasulye turşusu, kuru fasulye, fındık mantarı kavurması ve Hasan Uğurlu Barajında yetişen yayın balığı ilçemize özgün lezzetlerden bazılarınıdır.

İlçemiz girişine inşa edilen Doğal Ürün Pazarımız Elma Pekmezimiz gibi doğal ürünlerin sergilenmesine olanak sağlamaktadır.

Buğdayın doğal yollarla ezilmesiyle üretilen nişastayla yapılan Nişasta Havuçu kahvaltımızın vazgeçilmezleri arasında yer almaktadır. Tatlı olarak ise ceviz ve fındıktan yapılan kıvratma tatlısı yöremize ait eşsiz damak tatlarındandır.

The Local Cuisine of our Town

As traditional dishes, KEŞKEK, Pancake of Dough, Apple Molasses and Toraman Bread are famous in our town. Strained Yogurt in bag is among the most delicious tastes. Kaldırık Pickle and Braised Meat, Stuffed Kaldırık, Sautes made with natural mushrooms, Canned Foods, Pickled Beans and Fried Kırçan made with Kırçan found in the nature are among the important tastes of our cuisine. Corn Bread, Stuffed Cabbage, Cabbage Soup, Pickled Beans, White Bean, Fried Hazelnut Mushrooms and Catfish growing in Hasan Uğurlu Dam are some of the tastes special to our town.

Natural Products Market that was built at the entryway of our town enables us to display natural products like Apple Molasses.

Farina Pancake made with farina which is produced by crushing wheat in natural ways is one of the indispensable tastes of our breakfast.

As a dessert, Kıvratma Dessert made with walnut and nut is one of the indispensable tastes that belong to our region.


 İLÇENİN
FOLKLORİK
DEĞERLERİ

 FOLKLORIC
VALUES OF
THE TOWN

Yörenin kendine özgü kabaceviz adında mahalli oyunu vardır. Düğünlerde ise yağlı pehlivan güreşleri düzenlenir. Bu güreşleri düğün sahibi kendisi organize eder.

Ayvacak'ta el sanatları denilince, el tezgahlarında halis yünden dokunan cecim adı verilen kilimler ve kadınlarla çocukların bellerine başladıkları Kuşak akla gelir.

Town has a local folkloric dance called "Kabaceviz",also Oil Wrestling is arranged at the weddings here. Owners of the weddings organize these wrestling shows themselves.

When said handicrafts in Ayvacak, it comes to minds rugs called "Cecim"knitted by pure cotton at the hand looms and "Kuşak"which the women and children here fasten their waists.



**Unutulmaya Yüz Tutmuş
Geleneksel El Sanatlarımızın
Gelecekle Buluşmasına
Tanıklık Edebilirsiniz..**

**You Can Be Witness to
Almost Forgetten
Handicrafts Meeting
with Future....**


CECİM KİLİMİ

Çok eski bir kültüre sahip olan ve halen ilçemizin belirli bölgelerinde yapımı devam eden cecim kilimi yer tezgahında elde dokunan ve oldukça meşakkatli bir yapımı vardır. Cecim kiliminin dokunulmaya devam edilmesi geçmiş kültürümüzün gelecek nesillere aktarılması için dokumacılığı taze tutulmaya çalışılmaktadır. Eskiden evlerde yere halı olarak serilen cecim kilimi günümüzde ise genç kızların çeyizlerinde ve dekorasyon olarak kullanılmaktadır. İlçemiz girişinde bulunan Kadın Kültür ve Doğal Yaşam Merkezinde Cecim Kilimimiz sergilenmekte ve satışa sunulmaktadır.

CECİM RUG

Cecim Rug having really ancient culture and knitted in some area of the our province is a craft that's hard knitted at the hand looms. It's struggled to keep alive this handicraft for continuning of knitting and transferring culture to the future generations. Cecim Rug laid as a carpet on the floor in the past is used now as a decoration and marriage portions of young girls. At the Culture and Art Center Of Women locating at the entryway of the province, our Cecim Rug is exhibited and presented for sale.

AYVACIK BELEDİYESİ SOSYAL TESİSLERİ GÖRMENE NE DERSİNİZ?



- Sosyal Tesisler**
- Amfi Seyir Terası**
- Çocuk Oyun Alanı**
- Halı Saha**
- Social Facilities**
- Amphitheater Terrace**
- Playground for children**
- Astroturf**

SOSYAL TESİSLER

İlçemizin Sosyokültürel hayatına katkıda bulunmak amacı ile belediyemiz tarafından İlçemizin girişine Sosyal Tesisler inşa edilmiştir. Sosyal tesisimiz kültürel ve sanatsal faaliyetlerin yanı sıra nişan merasimi, kına merasimi, düğün merasimi, sünnet ve davet merasimleri, toplantı vb. gibi faaliyetler için de halkımıza hizmet vermektedir. Sosyal tesisimizin yanında bulunan; yerli ve yabancı vatandaşlarımızın keyifli ve huzurlu zaman geçirmeleri, kitap okuyup, çay içip sohbet edebilecekleri, günlük hayatın stresinden arda kalan zamanlarda keyifli vakit geçirmelerini sağlayacak olan kafemizde hizmet vermektedir.

SOCIAL FACILITIES

In order to contribute to the socio-cultural life of our town, Social Facilities were built by the municipality at the entrance of our district. our social facilities include engagement, wedding ceremonies, circumcision and invitation ceremonies and various activities for our people. Located next to our social facility; there is a lovely cafe for Turkish and foreign citizens to spend a pleasant and peaceful time, read books, drink tea and chat.

Yeşilin En Güzel Temsilcisine
Misafir Olmaya Ne Dersiniz?



How about paying a visit to the greenest place?

İLÇENİN GEZİ VE MESİRE YERLERİ

Ayvacak orta karadenizin en güzel doğal yapısına sahip ilçelerinden bir tanesidir. Özellikle orman alanları Samsun ilindeki doğal değerleri yüksek alanlar içinde sayılmaktadır.

Hasan uğurlu ve suat uğurlu baraj gölleri ilçeye ayrı bir güzellik katmaktadır. Özellikle Hasan uğurlu baraj gölü çevresindeki çınar, gürgen ve çam ormanlarıyla kaplı alanlar piknik ve mesire yeri olarak ideal mekanlardır.

Şehrin boğucu yaşantısından biraz uzaklaşıp doğayla baş başa kalmak isteyenlerin ihtiyaçlarına karşılık verebilecek ilçe merkezine 3 km uzaklıkta Terice Deresi mevkiinde 60 dönümlük arazi üzerine inşa edilen Doğal Yaşam Parkı ile ilçemize gelen misafirlerin her türlü sosyal faaliyetlerde bulunabileceği (Doğa sporları, Eko Yaşam) ve tamamen mimari öznlü ahşap bir evde konaklayacakları, gürültülü yaşamdan uzaklaşıp doğa ile iç içe birkaç gün geçirebilecekleri isterlerse doğa sporlarından off-road ,ATV, balık tutma gibi sporları yapabilecekleri yada günü birlik rekreasyon olgusu ve alışkanlığı ile yeşilin içinde kaybolarak tertemiz oksijen teneffüs edilerek sevdikleri ile hoş vakit geçirebilecekleri mesire alanlarına sahip bir alan projelendirildi ve hayata geçirildi.

Destinations in the town

Ayvacak is one of the most beautiful natural towns found in Middle-Black Sea. Especially, its forests are accepted as the most precious places in Samsun. Hasan Uğurlu and Suat Uğurlu Dams also give opportunity for looking from different perspectives to the beauty of this town. In particular, the places around Hasan-Uğurlu are suitable areas to go on a picnic with full of sycamore, pine and hornbeam trees.

Natural Life Park, 3 km away from town center around Terice Stream and 60 square meters, is an ideal place for those that are tired of the difficulties of the city life and want to be alone with natural beauties. Here, you can spend your night in historical wooden houses far-away from and do any social activity like nature sports, eco life, off-road, fishing, etc. or with day-recreation concept and habits you can spend time with your friends breathing clean oxgen.

Legend Hotel



Bungalows



DOĞA EVLERİ

Guest House



KONUKEVİ



İLÇENİN KONAKLAMA DURUMU

Kısa seyahatleriniz için kaçamak yapacağınız yerler arıyorsanız şehir hayatından uzakta ruhunuzu, bedeninizi ve zihninizi dinlendirebileceğiniz, kültüründen etkileneceğiniz bu güzelliğin merkezinde Legend Doğa Otelinde konaklama imkanına sahipsiniz. Legend Doğa Otel şehir merkezine 17 km uzaklıkta Kiraz adasına manzarası olan turizm amaçlı yapılmış 43 odası ve 10 bungalov evi olan doğa otelimiz tüm ihtiyaçlar düşünülerek planlanmış 5 yıldız standartlarındadır. İlçemize gelen misafirlerimize eşsiz doğa manzarası ile son derece konforlu konaklama imkanı sunan Legend Otel yöresel mutfağımızdan seçkin menüler ve dünya mutfaklarının farklı lezzetlerini sunuyor. Bunun yanı sıra ilçe merkezinde şehre hakim bir tepe üzerinde konuşlandırılan 7 adet Doğa Evleri (bungalov evler) yapılmıştır. Bu evler tamimiyle doğa ile iç içe kırsal bir alandır. Ayrıca İlçe Merkezimizde Belediyemize ait Konuk Evi bulunmaktadır.

ACCOMODATION IN TOWN

If you look for an accommodation to get rest physically and mentally away from city life, you have the chance to stay in "Legend Hotel". It is a five-star hotel that contains 43 rooms, 10 bungalows and all the other facilities with a view of Kirazlık Island, 17 km away city center. It also provides opportunities for our guests to accommodate comfortably with its excellent view and to taste different types of local and worldwide known dishes. In addition, there are 7 bungalows that are at the edge of hill around the center of the town. They are completely in touch with nature in the countryside. There is also a Guest House (Konuk Evi) belonging to the Municipality in our town center.

Kirazlık Adası Kirazlık Island



Eski adı zevgar adası olarak bilinen kirazlık adası 1975-1981 yılında yapılan Suat uğurlu barajı sularının bölgeyi kaplaması sonu oluşan bir adadır. Göller içinde tek ada olma özeliği taşıyan Kirazlık Adası eşsiz bir manzaraya ev sahipliği yaparak ilçemize gelen turistlerin yoğun ilgisini çekmektedir. İlçemizin en önemli kültür- turizm destinasyon alanı adayı olan kirazlık adasına turisti bölgede tutabilecek ve tüm ihtiyaçlarına cevap verebilecek özellikle çevresinin doğal dokusuyla uyumlu köy yaşamını simge edecek tesislerin yapılması, bitki örtüsü canlandırılarak adaya konulabilecek küçük baş hayvanlarla destinasyonunu zenginleştirme çalışmaları planlanmaktadır.

The Kirazlık Island, known as "Zevgar" before, is an island that was formed with the covering of Suat Uğurlu dam. Having the characteristic of the only island among other lakes, this island catches the guests' attention with its spectacular view. For Kirazlık Island, a candidate for one of the most important destinations in our town, it is planned to bring in more tourists to the district and meet their needs by building facilities that match with its natural beauty as a symbol of life-in-village and by providing areas with sufficient vegetation flora for sheep and goat farming



Cennet Şelalelerimiz Paradise Waterfalls:

Karadeniz coğrafyası denildiğinde insanın aklına yeşilin her tonu ve gürül gürül akan şelaleler gelir. İlçemizde bulunan Saklı Cennet Şelaleleri görülmesi gereken muazzam güzelliklerdendir.

When you hear the word "the geography of Black Sea", what comes to your mind first is that all the tones of green color and affluent waterfalls. These waterfalls are one of the most worth-seeing places in our town.

Kikinin şelalesi
Kiki's Waterfall

- İlçe Merkezine 5 Km uzaklıkta
5 km far away the center of province

- 40 metre yükseklikte
40 meters height

Görölmeye değer tabiat harikası olan Kikinin Şelalesi'nin etrafında uygun piknik alanları mevcuttur.
There are appropriate picnic areas around magnificent Kiki's Waterfall

Yeşilpınar Şelalesi
Yeşilpınar waterfall

- İlçe Merkezine 15 Km uzaklıkta
15 km Far from the city centre

- 50 Metre yüksekliktedir
Its high is 50 mt.

Tek başına bir destinasyon olabilecek potansiyele sahip bir doğa harikasıdır. Yeşilpınar Şelalesi kent gürültüsünden uzaklaşıp doğayla baş başa kalmak isteyenler için biçilmiş kaftandır. Yeşilpınar Şelalesi'ne ağaçların arasından yapılan 1,5 km bir yürüyüş ile varılmaktadır. Her yıl seyrine doyum olmayan bu şelaleye Oksijen-Doğa yürüyüşleri düzenlenmektedir.

Yeşilpınar waterfall, has the potential of destination on its own is a nature miracle. It is just the right thing for people who want to go away from city noise and stay with only nature. Yeşilpınar Waterfall is arrived

by walking 1,5 km through trees. Every year oxygen- nature walking is hold to this waterfall with fascinating view.

Çağlayan şelalesi
Çağlayan Waterfall

- İlçe Merkezine 1,5 Km uzaklıkta
1,5 km Far from the city centre

- 30 metre yükseklikte
Its high is 30 mt.

Çamalan şelalesi ilçemizde görülmesi gereken bir diğer tabiat harikasıdır. Çamalan

Waterfall is a nature mirade which is necessary to be seen in our town.




Geleceğimiz için çalışıyoruz
We are working for our future

Ayvacık

Doğa İle Mücadeleye Var Mısınız?

Are You With Us To Struggle With Nature?



Eko turizm denilince ilçemizin inanılmaz bir turizm potansiyeli vardır. Zengin coğrafi çeşitliliği yerel doğa meraklıları ve gezginleri için gerçekten büyük bir nimet sayılır. Ender bulunur ilginç yapısı ile turizmin her türüne müsait bir görüntü arz eden ilçemizde off-road, safari, yamaç paraşütü, trekking, doğa yürüyüşü, bisiklet turları, kano, dragon bot, su kayağı, balık tutma gibi doğa sporları yapılmaktadır.

Our town has an incredible tourism potential mentioned eco-tourism. Its rich geography variety is considered as a wide felicity. With its precious interesting fundament, in our town having a view of every type of tourism nature sports are held such as off road, safari, paragliding, trekking, nature walking, bicycle tours, canoeing, dragon boat, water skiing, fishing.

OFFROAD



Çarşamba üzerinden ilçeye, ilçeden Taşova ve Erbaa'ya kadar uzanan yollar ve ilçemiz mahalle arası yollar doğa sporlarından offroad, safari ve trekking tutkunları için elverişlidir. İlçemizde bu doğa sporları canlı bir şekilde yapılmaktadır.

Ways through Çarşamba to the town, from the town to Taşova and Erbaa and among the streets are suitable for fans of nature sports such as offroad, safari and trekking. In our town these nature sports are held lively.



YAMAÇ PARAŞÜTÜ PARAGLİDİNG

Doğa sporlarından yamaç paraşütü ilçemizi tepe noktasından gören Örencik Mahallemize yapılan yarım saatlik bir araç yolculuğu ile varılarak gerçekleştirilmektedir. İlçemizde Her yıl Yamaç Paraşütü etkinlikleri düzenlenmektedir.

Among nature sports paragliding is held from the top point view, Örencik District, by arriving with 30 minutes trip. In our town, paragliding is organized every year.

DOĞA YÜRÜYÜŞÜ

Her yıl ilçemize bağlı Yeşilpınar Şelalesine doğa severler tarafından geniş katılımlı doğa yürüyüşleri ve oksijen yürüyüşleri adı altında etkinlikler düzenlenmektedir. Bir saatlik araç yolculuğu sonrası dere yatağından 45 dakikalık orta zorluktaki parkurların geçilmesiyle ulaşılan Yeşilpınar şelalesine yürüyüş, halatlara tutunup otantik merdivenlere tırmanarak gerçekleşiyor. Her yıl Doğaseverlerin katılımlarıyla gerçekleşen doğa yürüyüşleri renkli anlara sahne oluyor.


TREKKING

Broad participation by nature lovers of the country each year trekking and walking are organized under the name of oxygen.

After for an hour car ride trails walking to Yeşilpınar Waterfall in 45 minutes of moderate difficulty with transition from the creek bed is reached by holding on to the rope and climbing to the authentic stairs. Nature walkings being held every year with the participation of nature lovers, hikers are witnessing the colorful moments.

Yeşil Seni
Çağırıyor

Green
Calls You.



Bisiklet Turları

Bicycle Tours

İlçemizin doğa ile iç içe yolları bisiklet turlarını gerçekleştirmek için muhteşem bir parkurdur. Gelen misafirlerimiz bisiklet turu organizasyonları ile hem spor yapmakta hem de doğanın güzelliklerinin farkına varmaktadır. Her yıl bisiklet turları için etkinlikler düzenlenmektedir.

Interviewed paths with nature trails to perform our country is a fabulous bike tours. With the bike tour organizations our guests both do sports and realize the beauty of nature. Every year events are held for bike tours.

Suyun Keyfini Çıkartarak Spor Yapmaya Var Mısınız?

What About Exercising While Enjoying The Water?




Hasan Uğurlu ve Suat Uğurlu baraj göllerinin arasında yer alan doğal güzelliği ile gelen yerli ve yabancı turistleri büyüleyen güzelliğe sahip ilçemiz, iki baraj gölleri arasında olması sebebi ile su sporlarına uygun Türkiye'nin nadir bölgelerinden biridir. Dragon bot, kano, yelken, kürek, su kayağı ve regatte gibi su sporları için elverişli olan ilçemizde 2012 yılında çok önemli adımlar atılmış, Türkiye Kano Federasyonu tarafından Suat Uğurlu Baraj gölü üzerinde kano yarışları düzenlenmiştir. Bu yarışlara çeşitli illerden 100'e yakın sporcu katılmıştır. Bu vesile ile de ilçemizi bu alanda geliştirmek için Su Sporları Merkezi projesi hayata geçirilmiştir. 2015 yılı ekim ayında ilki düzenlenen liseler arası dragon bot yarışması yapılmış 25 takım ve 375 sporcu kıyasıya yarışmıştır. 2017 yılında Samsun'da yapılması planlanan İşitme Engelliler Olimpiyatlarını su sporları dallarının bir bölümüne ev sahipliği yapacak olan ilçemizde Su Kayağı Merkezi projemizde hayata geçirilerek hem olimpiyatlarda ki yerini almış hem de ilçemizi ziyarete gelen misafirlerimizin keyifli zaman geçirmesi açısından önemli rol oynamıştır. Misafirlerimiz isterlerse su kayağı sporu yaparak bu güzel doğa eşliğinde bu sporun tadını alma imkanına sahip olmuşlardır.

Being located between the lakes Hasan Uğurlu and Suat Uğurlu dams with its natural beauty that fascinates from domestic and foreign tourists, our town because of locating between two dam lakes is one of the rare regions of Turkey's water sports. In 2012 very important steps were taken and canoeing races were held on the Suat Uğurlu dam lake by Turkey canoe Federation in our town which are suitable for water sports such as dragon boat, canoe, sailing, shovel, water skiing and regatte. Nearly 100 athletes participated in the race from various provinces. Water Sports Centre Project was launched to improve our town. First in October 2015 from high school dragon boat contest has been held 25 teams and 375 athletes completed fiercely. In 2017 Samsun has also played an important role in an episode hosted our town, water skiing, which will make the centre of our project as well have taken its place at both Olympics through the implementation of town we spend time enjoyable for our guests that come to visit the branch planned deaf Olympic water sports are done. By water skiing we want our guests to have had the possibility to enjoy this sport with this beautiful nature.



Geleceğimiz için çalışıyoruz
We are working for our future

Ayvacık



Spor Komplekslerimizle Aktif ve Çevik Bir Vücuda Sahip Olabilirsiniz

KAPALI SPOR SALONU

Spora yabancı olmayan ilçemizde spor faaliyetlerini daha kapsamlı hale getirmek ve ilçe halkımız ile gelen misafirlerimizin doğa sporlarının yanı sıra her türlü spor faaliyetlerindeki ihtiyaçlarını karşılamaları amacı ile ilçemiz; Şehir Stadyumu, Halı Saha ve kişilerin formda kalmaları için step, aerobik, fitness, pilates ve benzeri egzersizlerin yapılabildiği bunu yanı sıra hentbol, voleybol, basketbol, Tenis, masa tenisi, basketbol gibi spor dallarının gerçekleşeceği 250 kişi kapasiteli Kapalı Spor salonuna sahiptir. İlçemiz bu aktiviteleri gerçekleştirmek için yapılan çalışmalarla önemli bir spor merkezi olma yolunda hızla ilerlemektedir.

INDOOR SPORTS HALL

In order to make a more comprehensive foreign non-sports activities in our town and country people from our guests with our outdoor sports, as well as the country with the aim of meeting the needs of all kinds of sports activities; city stadium, astroturf and people can be made of step aerobic fitness pilates and other exercises to stay in shape as well as handball, volleyball, basketball, table tennis have indoor sports hall will take up to 250 people in sports like tennis. Our town is rapidly becoming an important sport centre of the work done to carry out these activities.

You Can Have an Active and Strong Body With Our Sport Complex.



**Bir Millet in Sporda
Gösterdiği Azim
Onun Geleceğini
Yükseltir. Tanıklık
Etmek İster misiniz?**

**Perseverence In The
Sport In Which A
Nation Raises Its
Future, Would You
Be Willing To Testify?**



İlçemiz , turizm ilçesi olmasının yanı sıra Spor İlçesi olma yolunda da önemli adımlar atmaktadır. Gençlik Hizmetleri ve Spor İlçe Müdürlüğü ve Belediyemiz işbirliği ile İlçemiz sınırları içerisindeki gençlerimize sporu sevdirmek, birbirleriyle kaynaşmalarını sağlamak, serbest zamanlarını değerlendirmeleri amacıyla Futbol, Voleybol ve çeşitli spor dalları ile ilgili müsabakalar düzenliyoruz.

Our town is taking important steps towards becoming a sport town as well as being the tourism town .With cooperation of the Youth Services and Sports District Directorate and the Municipality, we organize football, volleyball and various sports branches for young people to love the sport, to get together with each other and to for evaluate their free time..



Saklı Cennete

Hoşgeldiniz



İlçemizin Kültür ve Turizm Bakanlığının 26.07.2016 tarihi ve 27653 sayılı kararına göre kültür ve turizm koruma ve geliştirme bölgesi ilan edilmesi ile birlikte gerek turizm bölgesi olması gerek doğa sporları merkezi olması gerekse yeşilin her tonunu bünyesinde bulunduran doğasıyla birlikte değerini tüm dünyaya göstermek için ilçemiz turizminin geliştirilmesi amacı ile turizm odaklı çalışmalara start verildi. Saklı Cennet sloganı ile çıkılan bu yolda ilçemizin dünyanın en güzel, en yaşanılır yerlerinden biri olduğunu mümkün olduğu kadar fazla kitleye duyurarak hak ettiği değeri bulmasını hedefliyoruz.

According to date of 26.07.2016 and numbered 27653 determination of culture and tourism ministry with the announcement as a culture and tourism protection and development area both its being tourism area and nature sports centre and having each tones of green of its nature in order to show its value to whole world with the aim of developing our town, some works focusing tourism are started. In that way starting with the slogan secret heaven we target it to get its deserving value by announcing our town's being one of the nicest, the most liveable places.



Eynel Köprüsü

Eynel Bridge

Türkiye'de KÖYDES projelerinin ilki olan Eynel Köprüsü kırsal kalkınma projeleri içerisinde tek kaleme yapılan en büyük bütçeli proje olma özelliğine sahiptir. Estetik görünümü ile ilçemiz turizmine ayrı bir renk katan Eynel Köprüsü çelik konseksiyon üzerine oturtulmuştur. Yaklaşık 350 metre uzunluğundadır. Köprüye önce beton ardından da araçların kaymaması için özel malzemeli asfalt dökülmüştür. 2010 yılında tamamlanan Eynel Köprüsü Suat Uğurlu baraj sularının ayırmış bulunduğu mahallelere ulaşımı sağlamak amacıyla yapılmış olması yanı sıra turizm ve ticaret açısından da oldukça önemlidir. Türkiye'de göl üzerine kurulan ilk köprü olma özelliğini taşıyan Eynel Köprüsü "Yaşanabilir ve Estetik Şehirler" konulu 4. Yerel Yönetimler Sempozyumu'nda özel ödülüne layık görülmüştür.

In turkey, Eynel Bridge which is the first Project of KÖYDES in development projects has the largest budget projects. Eynel bridge which adds another color to our town tourism with its view is put on a steel structure. Approximately its length is 350 mt. The bridge first concreted then asphalt with special materials poured in order not to slip out of the car. Having been finished in 2010 Eynel Bridge is very important for both the transportation of districts which are divided by the dam and also trade. Eynel Bridge, the first bridge built on a lake, was awarded in the 4th Local Governments Symposium for the theme of Livable and Aesthetical Cities.



Ayvacak



Turizmin Kalbi Olma Yolunda Çabalarımızı Görmek İster misiniz?
Do You Want To See Our Efforts On The Way Of Being Heart Of Tourism?

TURİZME YÖNELİK ÇALIŞMALAR

Doğal güzelliği ile cennetten bir köşe olan ilçemizin dünya çapında marka bir ilçe olması için ilk adım olarak alt yapı sorunları giderildi. Çevre düzenlemeleri yapılarak halkımızın ve gelen misafirlerimizin günlük streslerini atabilecekleri alanlar, çocuklarımızın eğlenebilmesi için ilçe merkez mahallelerimize ve ilçe merkezine uzak mahallelere yeşili her tonuyla barındıran Oyun Parkları oluşturuldu. Yeşil alanları ile şehre nefes aldıracak, ilçemizi ziyarete gelen yerli ve yabancı misafirlerin dinlenebileceği, oturup çaylarını yudumlayacağı ve sosyal alanların daha da genişlemesine vesile olacak, içinde Saat Kulesi ve Şadırvan, Kamelyalar, Karavan Park, sosyal aktivitelerin yanı sıra resmi ve özel törenlerinde düzenleneceği, bulunduğu alanın orijinal yapısını bozmadan içinde bulunan ağaçlara fenerler asılarak ışıklandırılan ve ilçemizin görünümü için de oldukça önemli rolü olan Kent Meydanı Projesi hayata geçirildi. İlçemizin trafik ve araç sirkülasyonunu düzenleyecek Oto Park projesi ve trafik akışını rahatlatacak Trafik Yön Levhaları projesi tamamlandı. Bunun yanı sıra İlçemizin en güzel noktalarından birinde Orhangazi Mahallesi Sol Sahildeki Karavan Parkta her yaşta vatandaşımızın ve misafirlerimizin keyifli ve huzurlu zaman geçireceği, kitap okuyup, sohbet edebilecekleri, günlük hayatın stresinden arda kalan zamanlarda keyifli vakit geçirmelerine olanak sağlayan, tamamen ağaç kütüklerinden inşa edilerek tasarlanmış, doğal yaşamın bir parçası olan Keyf-i Seyyah Evi hizmet vermektedir.

Sil baştan restore ettiğimiz ilçemizi turizm bölgesine yakışır bir şekilde Kent Estetiği görünüm kazandırmak için görüntü kirliliği oluşturan bina cephelelerinde cephe yenileme ve cephe giydirme, tabela temizliği, mantolama işlemleri ile ilgili çalışmalar başlatılmıştır.


EFFORTS TO TOURISM

A corner from paradise with its beauty, our town's infrastructure problems were solved for becoming a worldwide brand town. Environmental arrangements and places were built for our public and our guests to get rid of their stress and also playpens with all tones of green in city center and far away districts for our children to play inside. Slogan (Today's happy children will built future's Ayvacık) Town Square Project which will be a breath for our town with its green places, was brought to life. In this project there are Clock Tower, Fountain, Seatings and Caravan Park for the domestic and international tourists coming to our town to relax and sip their tea. Besides social activities formal and special ceremonies can be organized in this Square. Lamps were hanged on trees without harming their original structures and it has an important role for our town's view. Carpark Project to organize our town's traffic and vehicle circulation and Traffic Direction Signs Project to ease traffic flow were completed. Besides this, being a part of natural life Keyf-i Seyyah Home is servicing for all the citizens at any age and for our guests to have a pleasant and peaceful time, read books, chat, get rid of their daily stres and have enjoyable time in one of the most beautiful points near Caravan Park in Orhangazi District.

We have efforts on buildings which have visual pollution. These efforts are renewing sides, restoring sides, designing signs and sheathing. They will help our town to have urban aesthetics for tourism district.

*Tekne Turu
Yaparak Anlarınızı
Ölümsüzleştirire-
bilirsiniz...*

*You can make your
moments immortal
by doing
boat tour...*



GÖL ÜZERİNDE GEZİNTİ TURLARI

Suat uğurlu baraj gölü üzerinde ilçemiz turizmine yönelik gelen misafirlerimizin Eynel köprüsü ile kirazlık adası arasında panoramik gezi turları yapmaları ve bu güzel doğa ile iç içe yaşanılan anılarını fotoğraf çekerek ölümsüzleştirmeleri için Samsunum 2 Gemisi ve küçük ölçekteki gezi teknesi baraj gölüne indirilmiş misafirlerimize hizmet vermektedir. Bununla birlikte geminin yolcu indirmesi ve bindirmesi için ilçemizin iki noktası Orhangazi Mahallesi ve kirazlık adasında iskele bulunmaktadır.

TRIPS ON THE LAKE

Samsunum 2 Boat and a little boat is serviced on the Suat Uğurlu dam for the people who want panoramic boat tours between Eynel Bridge and Kirazlık Island and also make their memories immortal by taking photos. At the same time there are two landing stages in Orhangazi District and Kirazlık Island for boat to land passengers.



Geleceğimiz için çalışıyoruz
We are working for our future

Ayvacık

Turizme Yönelik Çalışmalar

Efforts To
Tourism



Keyf-i Seyyah Evimiz



Turizme **Efforts To**
Yönelik **Tourism**
Çalışmalar



Kadınlar Günü Matinesi

Womens Day Matinee



8 Mart Dünya
Kadınlar Günü
Ve Anneler Günü

8th March
International
Women's Day And
Mother's Day






Anneler Günü Mother's Day



23 Nisan Ulusal Egemenlik ve Çocuk Bayramı 2014



April 23 the Feast of National Sovereignty Activities



**19 Mayıs
Atatürk'ü
Anma Gençlik Ve
Spor Bayramı**

**Commemoration
of Atatürk
Youth and Sports
Day Activities**





Ramazan Aylarında İlçemizde verilen İftar Yemeği

The Evening Meal Programmes during the Ramazan



RAMAZAN GECELERİ EĞLENCELERİ

Ramadan Night
Entertainment



Sosyal Etkinliklerimiz

Our Social Activities



Doğa Su Sporları
Kültür Turizm ve
Mustafa Dağistanlı
Güreş Festivalimiz
Natural Water Sports
Tourism and Culture
Mustafa Dağistanlı
Our Wrestling Festival

SOSYAL ETKİNLİKLERİMİZ

Buluşma ve birliktelik adına ilçemizde önemli gün ve haftalarda sosyal ve kültürel etkinliklerle halkın sosyalleşmesine imkan sağlanıyor. 2012 yılında 2. Si düzenlenen Doğa Su Sporları Kültür-Turizm ve Mustafa Dağistanlı Güreş Festivalinin birlik, beraberlik, kardeşlik ve dostlukların ebediyen yaşatılması adına büyük önemi olmuş aynı zamanda festival ilçenin tanıtılmasına ve kültürünün bugüne taşınmasına ve geleceğe aktarılmasına büyük bir güç niteliği taşımaktadır. İki gün süren festivalin ilk günü kültürümüzün önemli unsurlarından biri olan yağlı güreşi yaşatmak ve yeni kuşaklara aktarmak adına gerçekleştirilen ve heyecanla izlenen yağlı güreş müsabakaları oldu. Mehteran Takımının gösterisi izleyenleri büyüleyerek festivale renk katan ayrı bir etkinlik olmuştur. Su sporları adına eşsiz imkanlar sunan ilçemizde festivalimizin ikinci günü düzenlenen kano yarışları büyük bir coşku yaratmıştır. Gerçekleştirilen konserler, vatandaşlara ve gelen misafirlere unutulmaz anılar yaşatmıştır.

İlçede Kadınlara yönelik Kadınlar Matinesi, 8 Mart Dünya Kadınlar Günü ve Anneler Günü etkinlikleri düzenlenerek konserler verilmektedir.

Milli Bayramlarda ilçede meşale yürüyüşleri düzenlenerek halkın yoğun ilgi gösterdiği konserler ve havai fişek gösterileri yapılmaktadır.

Her yıl Ramazan aylarında ilçe halkına ve misafirlere doğa eşliğinde ilçenin seyrine doyum olmayan manzarası eşliğinde dev iftar programları düzenlenmektedir. Ayrıca Ramazan Geceleri kapsamında etkinlikler düzenlenmektedir.

OUR SOCIAL ACTIVITIES

For meeting and cooperation, social and cultural activities are provided on important days and weeks in our town. Nature, Water Sports, Culture-Tourism and Mustafa Dağistanlı Wrestling Festival was organized second time in 2012 for cooperation, brotherhood and friendship and it has an important role for these going on forever. At the same time it is a big role for our town's advertisement and transferring the culture from past to future. The festival took two days. On the first day there was wrestling which is one of the most important elements of our culture. It had a role for transferring the culture to next generations and people watched the wrestling matches in an exciting way. Mehteran (Ottoman Military Band) Team's show was another activity that fascinated people. On the second day, there were canoe races in our town with its unique opportunities on water sports area. The concerts gave our citizens and guests the opportunity of unforgettable moments.

For the women in our town there are concerts in 8th March International Women's Day and Mother's Day. There is also Women Matinee.

On National Festival Days we have a walk with torches, concerts and fireworks show with an intense community participation.

Every year on Ramadan month there are big dinner programmes in a beautiful scenery for all citizens and guests. At the same there are activities in Ramadan Nights.

Doğa Su Sporları Kültür Turizm ve
Mustafa Dağıstanlı Güreş Festivalimiz

Geleceğimiz için çalışıyoruz
We are working for our future



Geleceğimiz için çalışıyoruz
We are working for our future

Natural Water Sports Tourism and Culture Mustafa Dağistanlı Our Wrestling Festival





Geleceğimiz için çalışıyoruz
We are working for our future

Ayvaciik

Saklı Cennet

Ayvaciik
Kültür ve Turizm Bölgesi

Yeşilin Kalbinde
Konuğumuzsunuz...

You Are Our
Guests In The
Heart Of Green




Zümrüt gibi bir yeşilin hâkim olduğu ilçemiz kentin gürültülü yazantısından tamamen uzakta, doğası bozulmamış, korna sesleri yerine kuş sesleri ile güne merhaba diyebileceğiniz, çevre kirliliği yerine tertemiz oksijeni ciğerlerinize almanızı sağlayan, dev marketlerin bulunmadığı, mimari yapısını koruyarak gelişmenin ve ilerlemenin çevreye ve doğaya saygılı kalarak da mümkün olduğunu gösteren, insanların birlik ve beraberlik içinde ortak hareket edebildiği, bakir doğası ve misafirperver halkıyla kişinin kendini deşarj edeceği, bozulmaya yüz tutmuş doğal güzellikler içinde orijinal yapısıyla içinde ender güzellikleri saklayan ve her mevsim farklı güzel görüntüleri insana sunan bir esrara sahiptir. Eko turizm denilince ilçemizin inanılmaz bir turizm potansiyeli vardır. Zengin coğrafi çeşitliliği yerel doğa meraklıları ve gezginleri için gerçekten büyük bir nimet sayılır. Ender bulunur ilginç yapısı ile turizmin her türüsüne müsait bir görüntü arz eden ilçemizde off-road, safari, yamaç paraşütü, trekking, doğa yürüyüşü, bisiklet, kano, dragon bot, su kayağı, balık tutma gibi doğa sporları yapılmaktadır.

Saklı Cennet Ayvaciik dinlenmek, sessiz ve temiz bir ortamda iyi vakit geçirerek sağlam bir ruh yapısı kazanmak amacı ile sevdiklerinizle unutulmaz anılar biriktirebileceğiniz, yerli ve yabancı turistlerin konaklama da dahil tüm isteklerine karşılık verebilecek kapasiteye sahip ideal bir cazibe merkezidir.


Dominated by a green emerald our town is completely away from the city's noisy life. It is untouched. You can say hello to the day instead of horn sounds with the sounds of birds. You can take fresh oxygen to your lungs instead of environmental pollution. There aren't giant supermarkets. It is developing while preserving the architecture. It shows that it is possible that it can stay with respect for the environment and nature. People's unity and which can act together in solidarity, with untouched nature and hospitable people, the people will self-discharge. It has a rare beauty in the with its original structure in natural beauties. Each season has a mystery with different beautiful images. Our town has unbelievable potential on eco tourism. It is really a chance for nature lovers and travelers with its rich geographical diversity. It is possible for all kinds of tourism like off-road, safari, paragliding, trekking, cycling, canoeing, boating, water skiing and fishing with its rare and interesting structure.

Hidden Paradise Ayvaciik is an ideal attraction point for having a rest, having a healthy mental structure in silent and clean environment, having unbelievable moments with your lovers and it has a capacity of accommodation for all domestic and international tourists.



Geleceğimiz için çalışıyoruz
We are working for our future






Geleceğimiz için çalışıyoruz
We are working for our future





Ayvacık Merkez Ayvacık Center





Eynel Köprüsü
Eynel Bridge



Kano ve Kürek Yarışmaları
Rowing and Canoe Race



Samsunum 2 Gemisi ve İskele
Samsunum 2 TourShip



Keyf-i Seyyah Evi
Keyf-i Seyyah Home



Kapalı Sebze Meyve Pazarı
Vegatables and Fruit Farm



İskele Cafe
Pier cafe



Kent Meydanı
City Center



Hükümet Konağı
Government Office



Su Kayağı Merkezi
Water-Skiing Center



Su Sporları Merkezi
Water Sports Center



Çok Programlı Lise
Multi Programmed High School



Ziraat Bankası
Ziraat Bank



PTT
Post Office



Gökçeli

Suat Uğurlu Barajı

Suat Uğurlu Dam

Kumköy

Kirazlık Adası

Kirazlık Island

Kestanepınarı

Off Road

Legend Otel

Legend Hotel

Suat Uğurlu Barajı

Koçyurdu

Bisiklet Yolu

Bicycle Path

Ortaköy Eynel

Köprüsü

Eynel Bridge

Şenpınar

Gülpınar

Yenice

Sahilköy

Su Sporları

Water Sports

Sögütpınarı

Gökçeçakmak

Deyincek

Meşelidüz

Ayvâcık

Çakmak Barajı

Osmanlı

Kapıkaya

Kikinin Şelalesi

Kiki's Waterfall

Koldere

Selimiye

Ulupınar

Güldere

Eğridere

Yeşildere

Zafer

Kabaceviz

Köroğlu

4.40 km

Yeşilpınar Şelalesi

Yeşil Pınar Waterfall



Doğa Yürüyüş Parkuru

Natural Hiking Trail

Yeşilpınar



Doğa Evleri

Nature Homes



Yamaç Paraşütü

Paragliding

Örencik



Hasan Uğurlu Barajı

Hasan Uğurlu Dam



Ulubelen Tarihi

Ahşap Camii

Ulubelen Historic Mosque

Kabaklık

Çamalan

Hasan Uğurlu Barajı

vacık

Uğurlu

Beykaya



15 Temmuz

Demokrasi Parkı

15 Temmuz

Democracy Park

Ayvacak

Ardıç

Ortaköy

Güzelyurt

Alanköy

Gültepe

Şükür

Tiryakioğlu

Karaağaç

Karşidöngel

erice

Döngel



Kızlar Kalesi

Kızlar Castle

Çamlıkale

Göksebaşı

Çökek

Alin

Geleceğimiz için çalışıyoruz
We are working for our future

TARİHİ TURİSTİK YERLER İLE TURİSTİK TESİSLER

İNDEKS NO	YERİ	KM.
1	YEŞİLPINAR SELALESİ	1,5 KM
2	KIKIRIN SELALESİ	5 KM
3	KIZILAR KALESİ	2,3 KM
4	DOĞA EVLERİ	6 KM
5	ÜZÜBİLEN AHŞAP CAMİ	1,9 KM
6	İSKELE KAFE	2,1 KM
7	KABAKLIK AHŞAP CAMİ	1,8 KM
8	ARDIÇ AHŞAP CAMİ	1,9 KM
9	YENİKÖY AHŞAP CAMİ	2,1 KM
10	TERİCE DERESİ	3 KM
11	LEĞEN MİLE	1,7 KM
12	HASAN UĞURLU BARAJI	7,8 KM
13	SUATUĞURLU BARAJI	1,8 KM
14	MIRZALIBOĞAZI	3,7 KM
15	KONUK EVİ	7,7 KM
16	CAĞLAYAN SELALESİ	3 KM
17	SOSYAL TESİS	1 KM
18	KEYPİ SEYAH EVI	1 KM



- AYVACIK SU SPORLARI ALANI
- SOSYAL TESİSLER
- GENÇLİK MERKEZİ
- AYVACIK MÜHÜRÜĞÜ (GİZİM ALANLARI)
- SAGLIK OKULU
- CEZANE
- HALLI SAHA
- ÇAMLIĞIYI ÖMİRLERİ
- JANDARNA KOMUTANLIĞI
- YEREL BANKASI
- MARKET
- AYVACIK PAZAR ALANI
- BALIK ET RESTORAN
- BELEDİYE KEYPİ SEYAH KAHVALTI EVİ
- AYVACIK KENT MEYDANI
- PARK ALANI
- AYVACIK - GARSAMBA - AYVACIK - SAMSUN DUBAKLARI
- BİLETTİ SATIŞ MONTAJI
- TAXİ DURAKI
- ÇİM VE HALI SAHA
- PİTT
- PETROL OFİSİ
- HASTANE

AYVACIK İLÇE TURİZM HARİTASI (TOURISM MAP)



- KAYMAKAMLIK
- AYVACIK BELEDİYESİ
- EYNEK KÖPRÜSÜ
- LEĞEN HOTEL
- ET VE BALIK RESTORAN
- PANORAMİK MANZARA
- YAMAÇ PARASÜTÜ
- DOĞA EVİ
- BELEDİYE KEYPİ SEYAH KAHVALTI EVİ
- TURİSTİN SELALE GEZİ ALANI
- JET SKI TURLARIMIZ
- TERCE DERE İSKELESİ
- KIZILAR KALESİ
- TARİHİ CAMİLER
- SU SPORLARI MERKEZİ
- SAMSUN 2. GEMİSİYLE ADA YA GEZİ TURLARIMIZ
- AYVACIK MAHALLE BAĞLANTI YOLLARI
- AYVACIK MAH. MERKEZİ
- AYVACIK MERKEZ
- İL YOLU
- ASFALT YOL
- STABİLİZE YOL
- BETON YOL
- ARA YOLLAR
- GEVRE VOLU
- AYVACIK AKARSU
- VER BİLDİRİMİ
- YÜRÜYÜŞ MESAFESİ

AYVACIK'IN BAZI MERKEZLERİNE UZAKLIĞI
SAMSUN 54 KM
GARSAMBA (AYVACIK) 40 KM
GARSAMBA 33 KM
TARAKON 39 KM
AMASYA 47 KM
İSTANBUL 915 KM
KONYA 75 KM

İLETİŞİM
AYVACIK BELEDİYESİ 0362 3135000
AYVACIK KAYMAKAMLIĞI 0362 311 6101
BELEDİYE KONTAK MERKEZİ 0362 311 33 33
LEĞEN HOTEL 0362 311 43 33
AYVACIK GARSAMBA DURAĞI 0362 311 43 33
AYVACIK SAMSUN DURAĞI 0362 311 43 33
ÇİFTLİK BAĞI 0362 311 43 33
ÇİFTLİK BAĞI 0362 311 43 33





AY  ACIK





Telefon : +90 (0362) 813 20 22 **Faks :** +90 (0362) 813 20 23 **Whatsapp :** +90 (0532) 134 35 82

Adres : Eyüp Sultan Mah. Atatürk Blv. No: 70 Ayvacık | SAMSUN

İnternet : www.ayvacik.bel.tr

E-Posta : info@ayvacik.bel.tr

f ● ayvacikbelediyesi